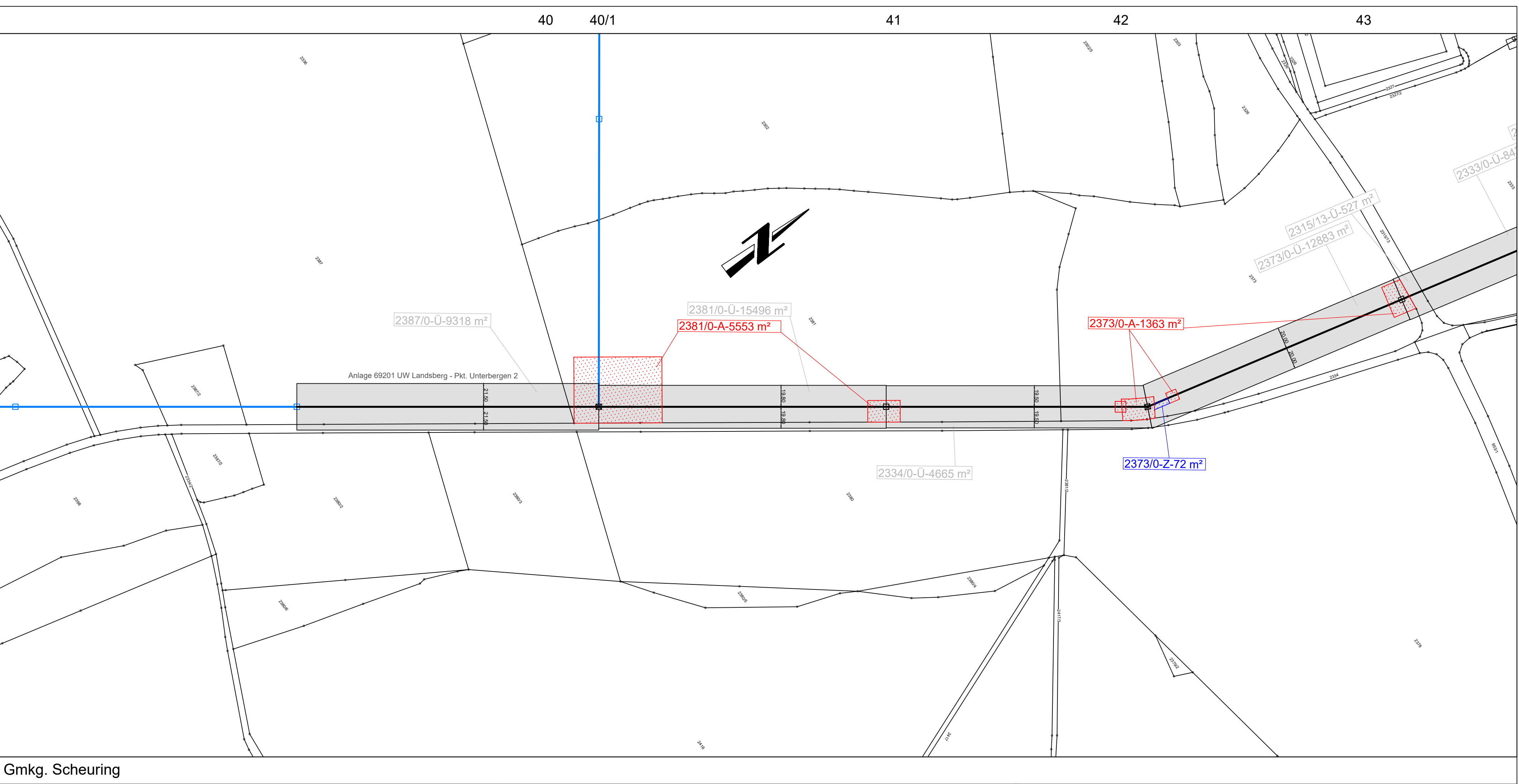


G:\LEW\_Verteilnetz\P-HL\Projekte Leitungen\Anlage 69001 R6 Landsberg - Kissing - KleinBA 4 Stufe 19 - Stufe 20\Lageplan\Genehmigungsplan Anl. 69201 110-kV Mast 40 - Mast 58 Stand 17.01.2023.dwg



### Legende:

122 Mastnummer

Winkelmast (ohne Maßstab)

Tragmast (ohne Maßstab)

Leitungsmittelachse

Freileitung

Leitungsmittelachse

Kabel

Grenzen:

Gemarkungsgrenzen

Sonstiges:

Leitungsschutzzone

Arbeitsfläche

Zufahrt

Provisorium

Schutzgerüste

Bei den dargestellten Mastsymbolen (5 m x 5 m) handelt es sich um eine schematische Darstellung. Die tatsächlichen Bodenaustrittsmaße der Maste sind der Unterlage 5.1 zu entnehmen.

Rechtserwerbsplan:

Inanspruchnahme:

Ü - Überspannung bei Freileitung bzw. Schutzzone bei Kabel

A - Arbeitsflächen, Windenplätze, Provisorien, Schutzgerüste und Flächen für Bauwasserhaltung

Z - Zuwegung

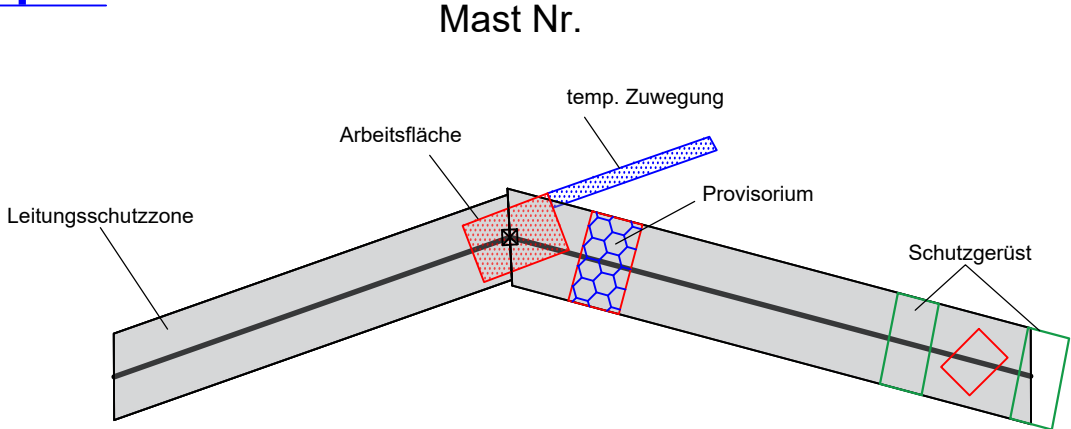
1105/4-Ü-536m²

1105/4-A-536m²

1105/4-Z-972m²

Flurstück-Nutzungsart-m²

### Beispiel



## 110-kV-Hochspannungsfreileitung von UW Schongau nach Pkt. Unterbergen 2

Anlage 69201

Abschnitt 4 von Lechstufe 19 nach Lechstufe 20

Rechtserwerbsplan

## Lageplan

Maßstab: 1:2500

von Mast 40 bis Mast 42

Gemeinde

Markung

Kreis

Scheuring

Scheuring

Landsberg am Lech

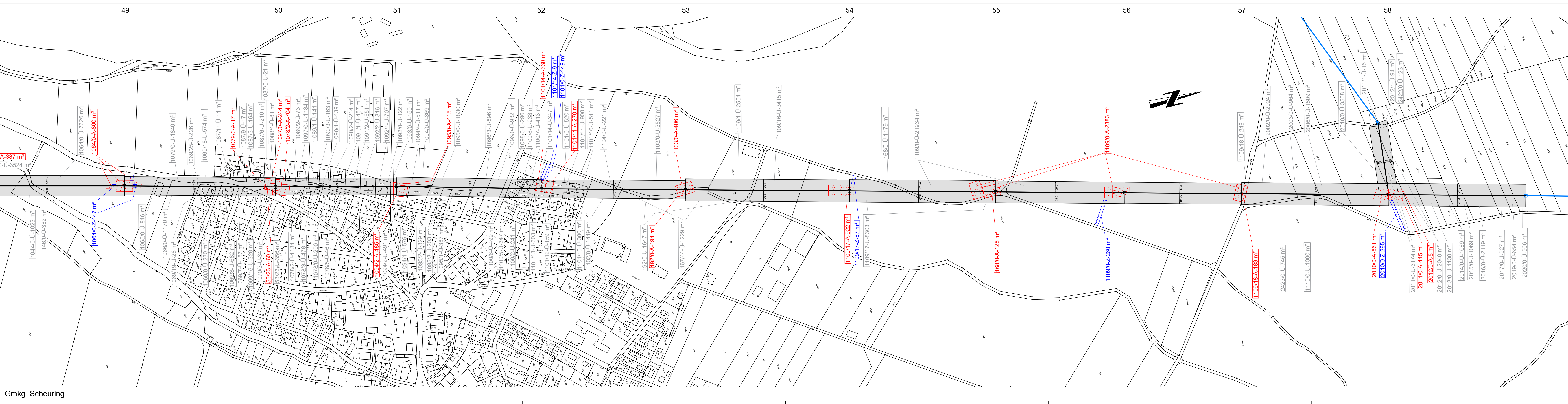
| Planerstellung   |            |       |       |
|--|------------|-------|-------|
|  | Datum      | Name  | Firma |
| Eingem.  |            |       |       |
| Eingetr.   | Feb 2023   | BH    | LVN   |
| Gepr.  |            |       |       |
| LEW Verteilnetz GmbH<br>Projekte HS / Leitungen<br>ERSD-P-HL |            |       |       |
| Datum  | Änderungen | Gepr. |       |







View: dr.Gesellschaft: LEW Verteilnetz P-HL Projekte Leitungsmastanlage 6901 R6 Landsberg - Kissing - Kienitz 4 Stufe 19 - Stufe 20 Lageplan/ Genehmigungsplan Anl. 69201 110-kV Mast 49 - Mast 58 Stand: 17.01.2023.dwg



Gmkg. Scheuring

**Legende:**

122 Mastnummer

Winkelmast (ohne Maßstab)

Tragmast (ohne Maßstab)

Leitungsmittelachse

Freileitung

Leitungsmittelachse

Kabel

Grenzen:

Gemarkungsgrenzen

Sonstiges:

Leitungsschutzzone

Arbeitsfläche

Zufahrt

Provisorium

Schutzgerüste

Bei den dargestellten Mastsymbolen (5 m x 5 m) handelt es sich um eine schematische Darstellung. Die tatsächlichen Bodenaustrittsmaße der Maste sind der Unterlage 5.1 zu entnehmen.

**Rechtserwerbsplan:**  
Inanspruchnahme:  
Ü - Überspannung bei Freileitung bzw. Schutzzone bei Kabel  
  
A - Arbeitsflächen, Windenplätze, Provisorien, Schutzgerüste und Flächen für Bauwasserhaltung  
Z - Zuwegung

Beispiel

Mast Nr.

Leitungsschutzzone

Arbeitsfläche

temp. Zuwegung

Provisorium

Schutzgerüst

Unterlage: 2.1 Blatt: 3

LVN

110-kV-Hochspannungsfreileitung

von UW Schongau nach Pkt. Unterbergen 2

Anlage 69201

Abschnitt 4 von Lechstufe 19 nach Lechstufe 20

Rechtserwerbsplan

Lageplan

Maßstab: 1:2500

von Mast 49 bis Mast 197 Bestand

| Gemeinde  | Markung   | Kreis             |
|-----------|-----------|-------------------|
| Scheuring | Scheuring | Landsberg am Lech |
|           |           |                   |
|           |           |                   |
|           |           |                   |
|           |           |                   |

| Planerstellung |          |          |       |     |
|----------------|----------|----------|-------|-----|
|                | Datum    | Name     | Firma |     |
|                | Eingem.  |          |       |     |
|                | Eingetr. | Feb 2023 | BH    | LVN |
|                | Gepr.    |          |       |     |
|                |          |          |       |     |

|          |   |       |                         |
|----------|---|-------|-------------------------|
| Feb 2023 | Mastverschiebung 54 & 56 / AM BH              |       | LEW Verteilnetz GmbH    |
|          | DFK des Vermessungsamtes Stand Dez. 2022 / BH |       | Projekte HS / Leitungen |
| Datum    | Änderungen                                    | Gepr. | ERSD-P-HL               |